


EXPLORATION DE LA ROCHE TAILLEE EN JUIN 2004

Vue vers l'amont, coté arceau de jonction des deux parois de la tranchée

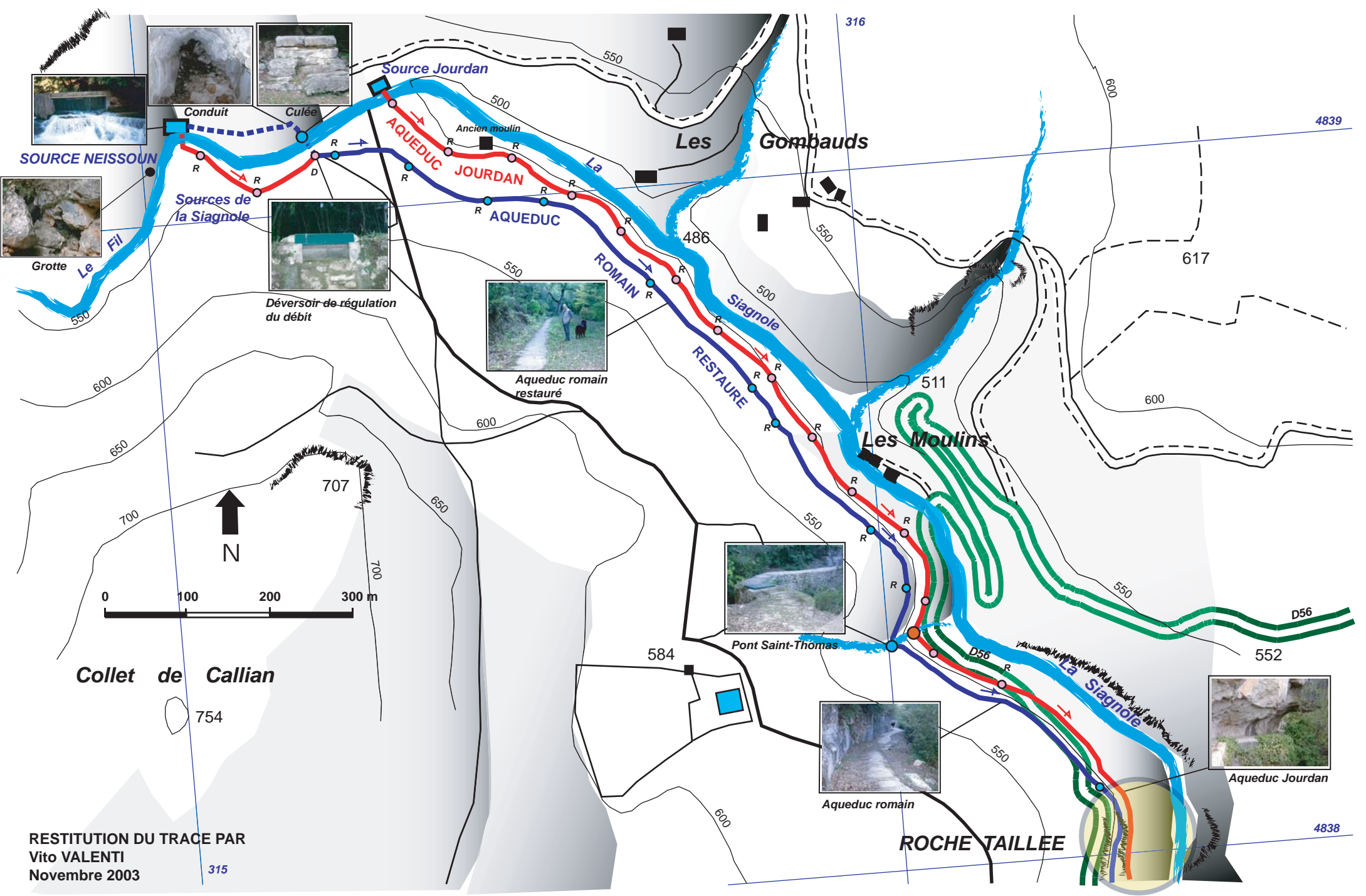


Vue de la tranchée vers l'aval



Photos Dr. Michel ROYON


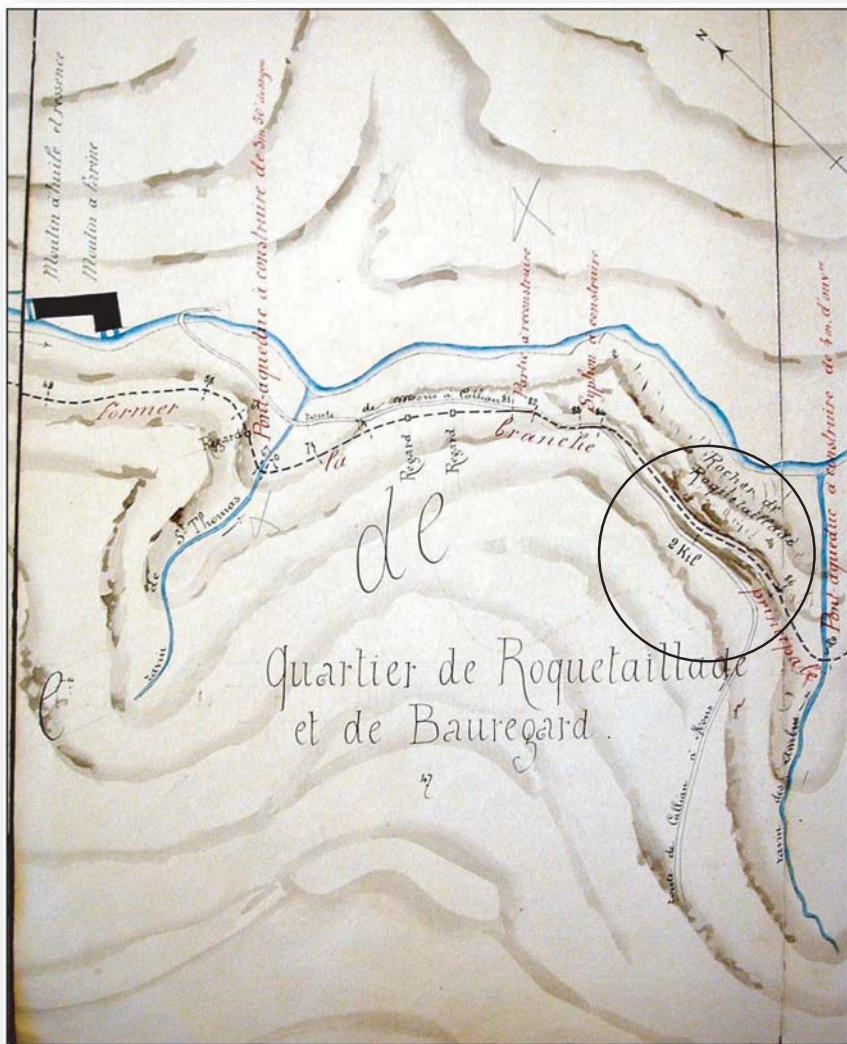
Une fantastique tranchée à ciel ouvert, orientée Nord-Sud, entre le CD56 et la rive droite des gorges de la Siagnole. Longue de près de 80 m, large de 3,50 m et profonde de plus de 10 m. Les Romains ont creusé cette gigantesque saignée pour conserver la pente d'écoulement gravitaire de l'aqueduc qui va alimenter au 1er siècle de notre ère la cité de FORVM JIVLII.



RESTITUTION DU TRACE PAR
 Vito VALENTI
 Novembre 2003

315

LA ROCHE TAILLEE EXAMINEE AU XIXème SIECLE



La Roche taillée examinée en 1847 révèle un premier canal construit par les Romains, abandonné par eux suite à un éboulement de la paroi qui domine la Siagnole

Extrait du Projet d'irrigation du 04 mars 1872, établi par G.Mesure, pour la restauration du Canal romain sur une longueur de 8443 m